

**КОМИТЕТ ИМУЩЕСТВЕННЫХ ОТНОШЕНИЙ  
АДМИНИСТРАЦИИ ПЕРМСКОГО МУНИЦИПАЛЬНОГО РАЙОНА**

**РАСПОРЯЖЕНИЕ**

08.02.2022

№ 453

**Об установлении публичного  
сервитута на часть земельных  
участков**

В соответствии со ст. 23, гл. V.7 Земельного кодекса Российской Федерации, Федеральным законом от 25.10.2001 № 137-ФЗ «О введении в действие Земельного кодекса Российской Федерации», пп. 3.7.5 п. 3.7 разд. 3 Положения о комитете имущественных отношений администрации Пермского муниципального района, утвержденного решением Земского Собрания Пермского муниципального района Пермского края от 22.12.2016 № 178, на основании ходатайства открытого акционерного общества «Межрегиональная распределительная сетевая компания Урала» (ИНН 6671163413, ОГРН 1056604000970) (далее - ОАО «МРСК Урала») от 08.10.2021 № 19:

1. Установить в интересах ОАО «МРСК Урала» публичный сервитут общей площадью 12390 кв.м на часть земельных участков:
  - с кадастровым номером 59:32:3250001:6589, расположенный по адресу: Пермский край, Пермский район, Усть-Качкинское с/п, д. Качка;
  - с кадастровым номером 59:32:3250001:6590, расположенный по адресу: Пермский край, Пермский район, Усть-Качкинское с/п, д. Качка;
  - с кадастровым номером 59:32:3250001:6591, расположенный по адресу: Пермский край, Пермский район, Усть-Качкинское с/п, д. Качка;
  - с кадастровым номером 59:32:3250001:6592, расположенный по адресу: Пермский край, Пермский район, Усть-Качкинское с/п, д. Качка;
  - с кадастровым номером 59:32:3250001:6593, расположенный по адресу: Пермский край, Пермский район, Усть-Качкинское с/п, д. Качка;
  - с кадастровым номером 59:32:3250001:6594, расположенный по адресу: Пермский край, Пермский район, Усть-Качкинское с/п, д. Качка;
  - с кадастровым номером 59:32:3250001:6595, расположенный по адресу: Пермский край, Пермский район, Усть-Качкинское с/п, д. Качка;
  - с кадастровым номером 59:32:3250001:6596, расположенный по адресу: Пермский край, Пермский район, Усть-Качкинское с/п, д. Качка;
  - с кадастровым номером 59:32:3250001:6597, расположенный по адресу: Пермский край, Пермский район, Усть-Качкинское с/п, д. Качка;



- с кадастровым номером 59:32:1990001:606, расположенный по адресу: Пермский край, Пермский район, Усть-Качкинское с/п, д. Качка, переулок Людмилиин;

- с кадастровым номером 59:32:1990001:607, расположенный по адресу: Пермский край, Пермский район, Усть-Качкинское с/п, д. Качка, ул. Липовая.

Цель: Для размещения объекта электросетевого хозяйства «ВЛ-0,4 кВ Ф. 1 от ТП-47276».

Срок: 49 лет.

2. Утвердить границы публичного сервитута земельных участков, указанных в п. 1 настоящего распоряжения, согласно прилагаемой схеме расположения границ публичного сервитута.

3. Срок, в течение которого использование указанных в п. 1 настоящего распоряжения земельных участков в соответствии с их разрешенным использованием будет невозможно или существенно затруднено в связи с осуществлением сервитута – не установлен.

4. Порядок установления зон с особыми условиями использования территорий и содержание ограничений прав на земельные участки в границах таких зон установлен Постановлением Правительства РФ от 24.02.2009 № 160 «О порядке установления охранных зон объектов электросетевого хозяйства и особых условий использования земельных участков, расположенных в границах таких зон».

5. Плата за публичный сервитут не устанавливается в соответствии с ч. 4 ст. 3.6 Федерального закона от 25.10.2001 года № 137-ФЗ «О введении в действие Земельного кодекса Российской Федерации».

6. Комитету имущественных отношений администрации Пермского муниципального района в течение 5 рабочих дней со дня подписания настоящего распоряжения:

6.1. Направить настоящее распоряжение правообладателям земельных участков, указанных в п. 1 распоряжения;

6.2. Направить настоящее распоряжение в Управление Федеральной службы государственной регистрации, кадастра и картографии по Пермскому краю;

6.3. Направить настоящее распоряжение в ОАО «МРСК Урала», а также сведения о лицах, являющихся правообладателями земельных участков, сведения о лицах, подавших заявления об учете их прав (обременений прав) на земельные участки, способах связи с ними, копии документов, подтверждающих права указанных лиц на земельные участки;

6.4. Направить в администрацию Усть-Качкинского сельского поселения настоящее распоряжение для опубликования в порядке, установленном для официального опубликования (обнародования) муниципальных правовых актов уставом поселения.

7. Разместить настоящее распоряжение на сайте Пермского муниципального района [www.permraion.ru](http://www.permraion.ru).

8. Настоящее распоряжение вступает в силу со дня его подписания.

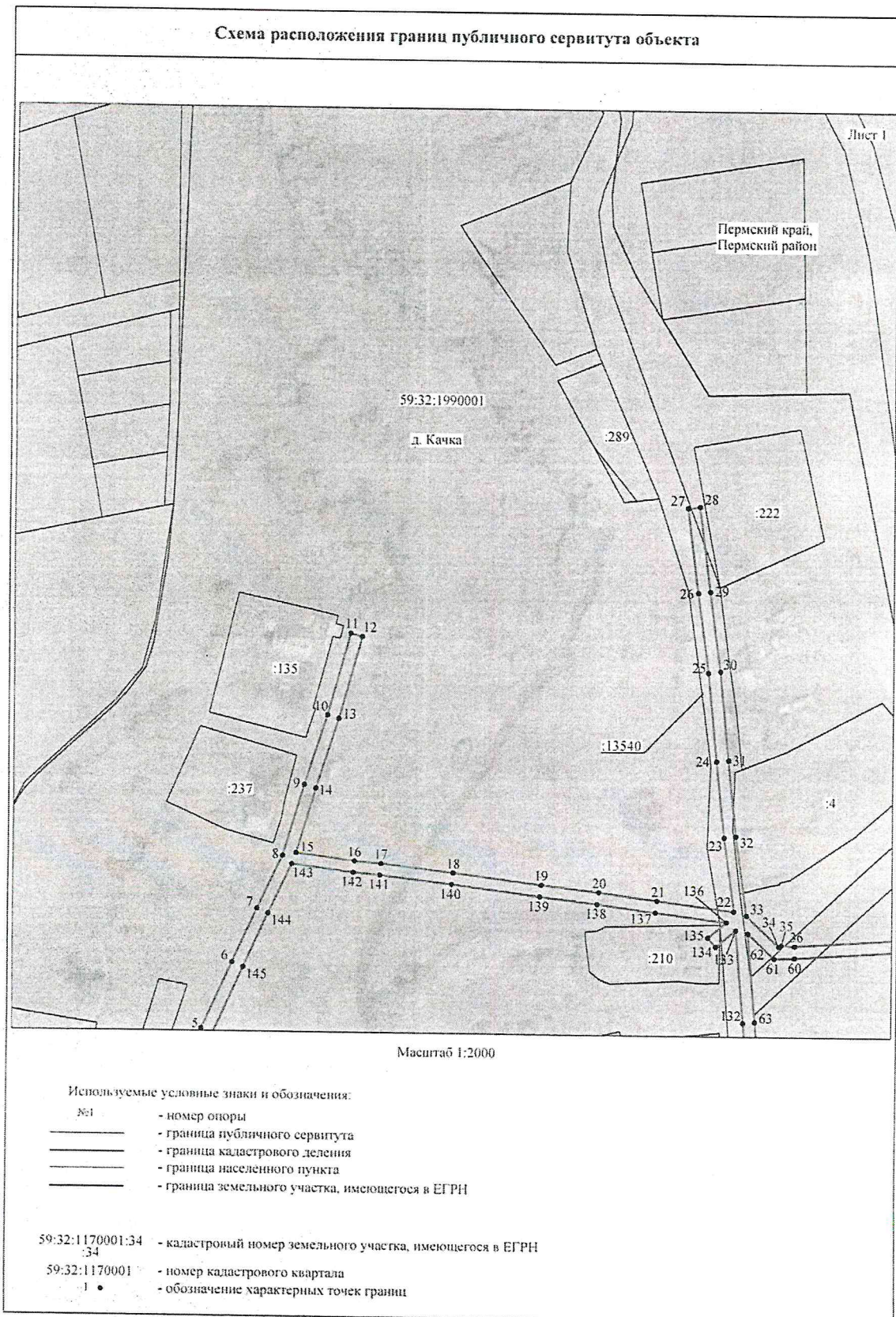
9. Контроль исполнения распоряжения оставляю за собой.

И.о. председателя комитета



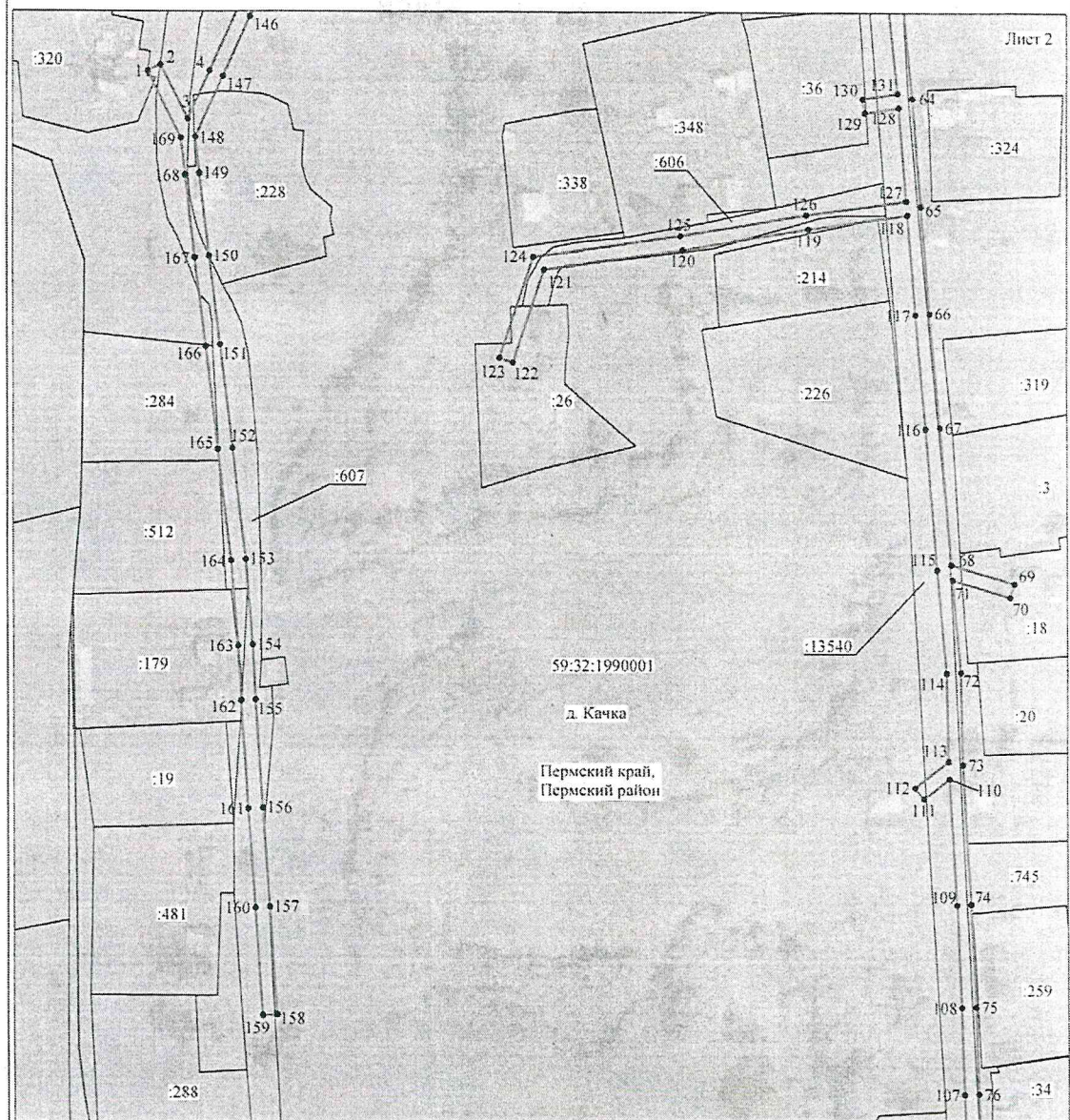
М.В. Королева

Приложение № 1  
к распоряжению  
комитета имущественных  
отношений администрации  
Пермского муниципального района  
от 08.02.2022 № 453



Приложение № 2  
к распоряжению  
комитета имущественных  
отношений администрации  
Пермского муниципального района  
от 08.02.2022 № 453

Схема расположения границ публичного сервитута объекта



Масштаб 1:2000

Используемые условные знаки и обозначения:

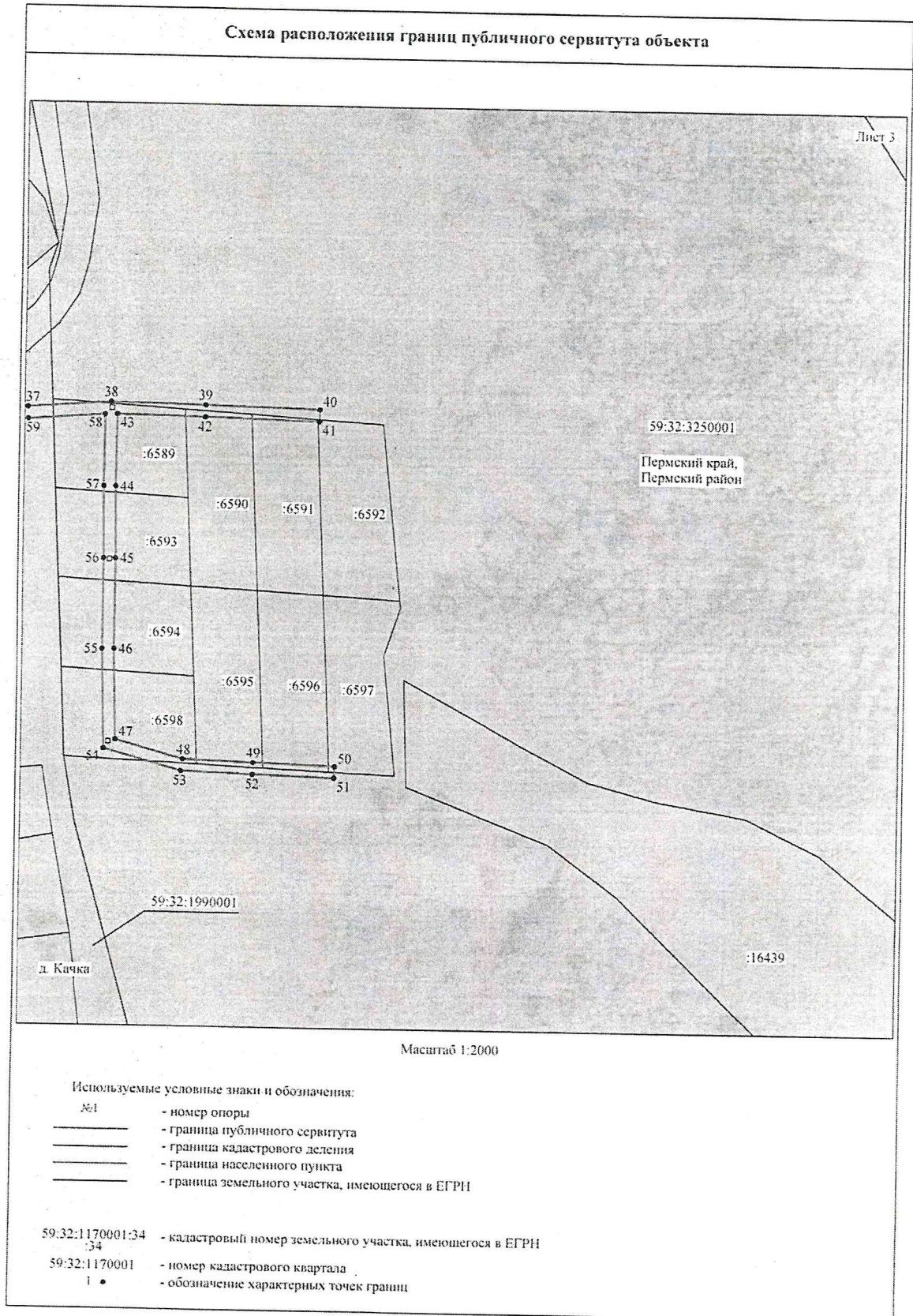
- №1 - номер опоры
- - граница публичного сервитута
- - граница кадастрового деления
- - граница населенного пункта
- - граница земельного участка, имеющегося в ЕГРН

59:32:1170001:34 - кадастровый номер земельного участка, имеющегося в ЕГРН

59:32:1170001 - номер кадастрового квартала

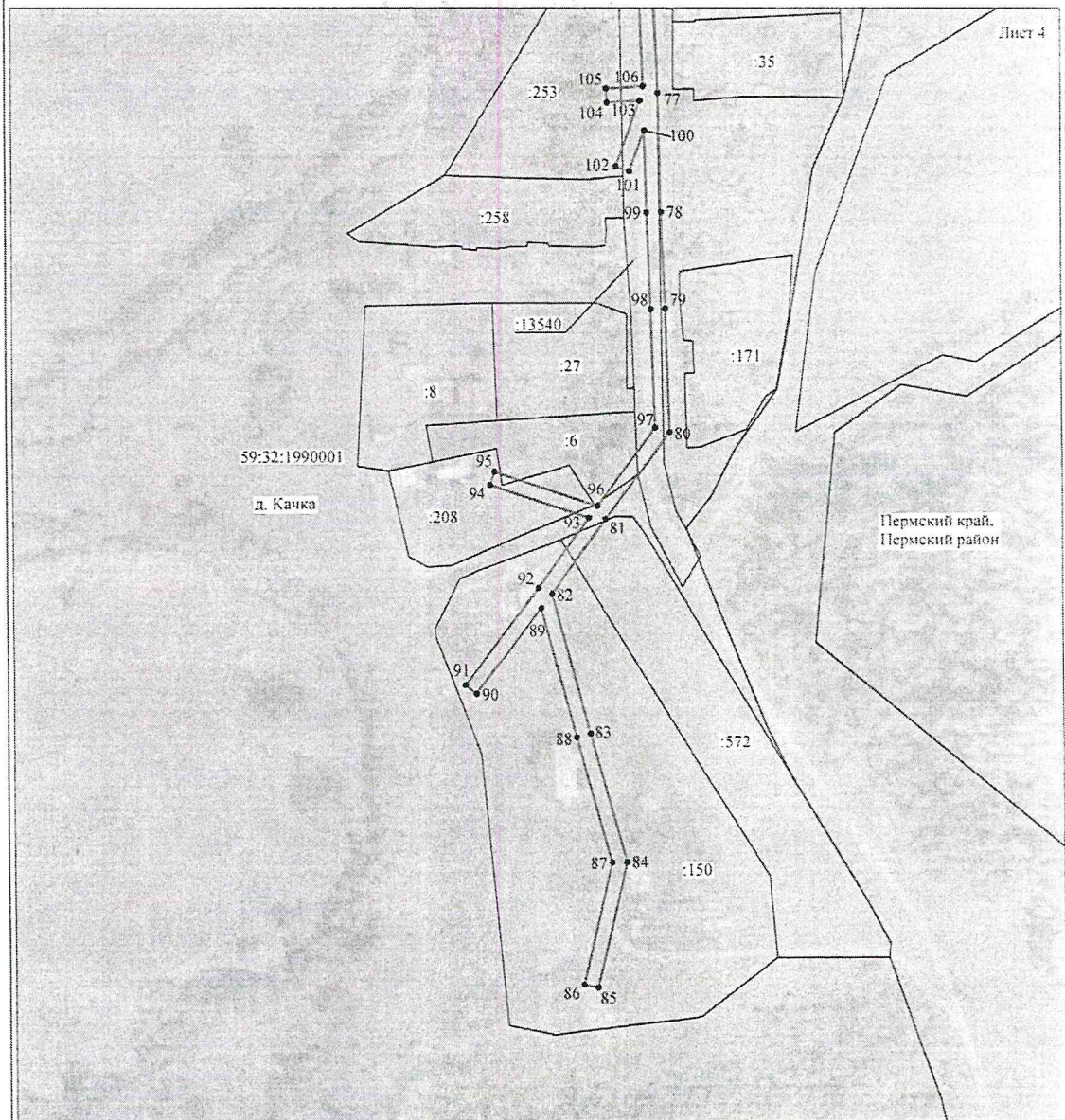
1 • - обозначение характерных точек границ

Приложение № 3  
к распоряжению  
комитета имущественных  
отношений администрации  
Пермского муниципального района  
от 08.02.2022 № 453







Приложение № 4  
к распоряжению  
комитета имущественных  
отношений администрации  
Пермского муниципального района  
от 08.02.2022 № 453

Схема расположения границ публичного сервитута объекта



Масштаб 1:2000

Используемые условные знаки и обозначения:

- |   |   |
|---|---|
| №1  | - номер опоры                                   |
|  | - граница публичного сервитута                  |
|  | - граница кадастрового деления                  |
|  | - граница населенного пункта                    |
|  | - граница земельного участка, имеющегося в ЕГРН |

59:32:1170001:34 - кадастровый номер земельного участка, имеющегося в ЕГРН

59:32:1170001 - номер кадастрового квартала

1 • - обозначение характерных точек границ



Приложение № 5  
к распоряжению  
комитета имущественных  
отношений администрации  
Пермского муниципального района  
от 08.02.2022 № 453

ОПИСАНИЕ МЕСТОПОЛОЖЕНИЯ ГРАНИЦ

Публичный сервитут для размещения объекта электросетевого хозяйства «ВЛ-0,4КВ Ф.1 от ТП-47276»  
(наименование объекта, местоположение границ которого описано (далее - объект))

Раздел I

Сведения об объекте

Сведения об объекте		
№ п/п	Характеристики объекта	Описание характеристик
1	2	3
1	Местоположение объекта	Пермский край, Пермский район
2	Площадь объекта +/- величина погрешности определения площади (Р+/- Дельта Р)	12390 кв.м ± 25 кв.м
3	Иные характеристики объекта	Публичный сервитут для размещения объекта электросетевого хозяйства «ВЛ-0,4КВ Ф.1 от ТП-47276» на срок 49 лет

Приложение № 6  
к распоряжению  
комитета имущественных  
отношений администрации  
Пермского муниципального района  
от 08.02.2022 № 453

Раздел 2

Сведения о местоположении границ объекта					
1. Система координат МСК-59, зона 2					
2. Сведения о характерных точках границ объекта					
Обозначение характерных точек границ	Координаты, м		Метод определения координат характерной точки	Средняя квадратическая погрешность положения характерной точки (М), м	Описание обозначения точки на местности (при наличии)
	X	Y			
1	2	3	4	5	6
1	515042.85	2203457.85	Метод спутниковых геодезических измерений (определений)	0.10	-
2	515045.04	2203462.34	Метод спутниковых геодезических измерений (определений)	0.10	-
3	515025.95	2203471.67	Метод спутниковых геодезических измерений (определений)	0.10	-
4	515042.93	2203479.19	Метод спутниковых геодезических измерений (определений)	0.10	-
5	515063.97	2203488.48	Метод спутниковых геодезических измерений (определений)	0.10	-
6	515093.28	2203501.46	Метод спутниковых геодезических измерений (определений)	0.10	-
7	515116.10	2203511.53	Метод спутниковых геодезических измерений (определений)	0.10	-
8	515139.03	2203521.93	Метод спутниковых геодезических измерений (определений)	0.10	-
9	515169.20	2203530.75	Метод спутниковых геодезических измерений (определений)	0.10	-
10	515198.22	2203540.19	Метод спутниковых геодезических измерений (определений)	0.10	-
11	515232.37	2203549.68	Метод спутниковых геодезических измерений (определений)	0.10	-
12	515231.03	2203554.50	Метод спутниковых геодезических измерений (определений)	0.10	-
13	515196.78	2203544.98	Метод спутниковых геодезических измерений (определений)	0.10	-
14	515167.72	2203535.53	Метод спутниковых геодезических измерений (определений)	0.10	-
15	515140.25	2203527.51	Метод спутниковых геодезических измерений (определений)	0.10	-
16	515136.90	2203551.96	Метод спутниковых геодезических измерений (определений)	0.10	-
17	515135.91	2203563.06	Метод спутниковых геодезических измерений (определений)	0.10	-
18	515132.13	2203593.25	Метод спутниковых геодезических измерений (определений)	0.10	-
19	515127.30	2203630.13	Метод спутниковых геодезических измерений (определений)	0.10	-
20	515124.34	2203653.91	Метод спутниковых геодезических измерений (определений)	0.10	-
21	515121.00	2203677.93	Метод спутниковых геодезических измерений (определений)	0.10	-
22	515116.84	2203709.73	Метод спутниковых геодезических измерений (определений)	0.10	-
23	515148.39	2203705.47	Метод спутниковых геодезических измерений (определений)	0.10	-
24	515180.36	2203702.12	Метод спутниковых геодезических измерений (определений)	0.10	-
25	515217.42	2203698.35	Метод спутниковых геодезических измерений (определений)	0.10	-

Приложение № 7  
к распоряжению  
комитета имущественных  
отношений администрации  
Пермского муниципального района  
от 08.02.2022 № 453

26	515250.89	2203694.00	Метод спутниковых геодезических измерений (определений)	0.10	-
27	515286.81	2203689.50	Метод спутниковых геодезических измерений (определений)	0.10	-
28	515287.43	2203694.46	Метод спутниковых геодезических измерений (определений)	0.10	-
29	515251.52	2203698.96	Метод спутниковых геодезических измерений (определений)	0.10	-
30	515218.01	2203703.33	Метод спутниковых геодезических измерений (определений)	0.10	-
31	515180.88	2203707.08	Метод спутниковых геодезических измерений (определений)	0.10	-
32	515148.98	2203710.43	Метод спутниковых геодезических измерений (определений)	0.10	-
33	515115.16	2203715.02	Метод спутниковых геодезических измерений (определений)	0.10	-
34	515102.10	2203728.77	Метод спутниковых геодезических измерений (определений)	0.10	-
35	515102.72	2203729.76	Метод спутниковых геодезических измерений (определений)	0.10	-
36	515102.35	2203735.44	Метод спутниковых геодезических измерений (определений)	0.10	-
37	515105.16	2203776.57	Метод спутниковых геодезических измерений (определений)	0.10	-
38	515107.64	2203812.31	Метод спутниковых геодезических измерений (определений)	0.10	-
39	515106.98	2203851.36	Метод спутниковых геодезических измерений (определений)	0.10	-
40	515105.78	2203898.65	Метод спутниковых геодезических измерений (определений)	0.10	-
41	515100.78	2203898.52	Метод спутниковых геодезических измерений (определений)	0.10	-
42	515101.98	2203851.25	Метод спутниковых геодезических измерений (определений)	0.10	-
43	515102.59	2203814.87	Метод спутниковых геодезических измерений (определений)	0.10	-
44	515072.26	2203814.68	Метод спутниковых геодезических измерений (определений)	0.10	-
45	515041.48	2203815.04	Метод спутниковых геодезических измерений (определений)	0.10	-
46	515003.77	2203814.74	Метод спутниковых геодезических измерений (определений)	0.10	-
47	514965.52	2203815.71	Метод спутниковых геодезических измерений (определений)	0.10	-
48	514957.57	2203843.71	Метод спутниковых геодезических измерений (определений)	0.10	-
49	514956.54	2203872.79	Метод спутниковых геодезических измерений (определений)	0.10	-
50	514955.40	2203906.79	Метод спутниковых геодезических измерений (определений)	0.10	-
51	514950.40	2203906.62	Метод спутниковых геодезических измерений (определений)	0.10	-
52	514951.54	2203872.63	Метод спутниковых геодезических измерений (определений)	0.10	-
53	514952.59	2203842.92	Метод спутниковых геодезических измерений (определений)	0.10	-
54	514961.72	2203810.81	Метод спутниковых геодезических измерений (определений)	0.10	-
55	515003.72	2203809.74	Метод спутниковых геодезических измерений (определений)	0.10	-
56	515041.47	2203810.04	Метод спутниковых геодезических измерений (определений)	0.10	-
57	515072.24	2203809.68	Метод спутниковых геодезических измерений (определений)	0.10	-
58	515102.46	2203809.85	Метод спутниковых геодезических измерений (определений)	0.10	-
59	515100.17	2203776.91	Метод спутниковых геодезических измерений (определений)	0.10	-

Приложение № 8  
к распоряжению  
комитета имущественных  
отношений администрации  
Пермского муниципального района  
от 08.02.2022 № 453

60	515097.34	2203735.46	Метод спутниковых геодезических измерений (определений)	0.10	-
61	515097.02	2203726.87	Метод спутниковых геодезических измерений (определений)	0.10	-
62	515107.59	2203715.69	Метод спутниковых геодезических измерений (определений)	0.10	-
63	515070.10	2203718.83	Метод спутниковых геодезических измерений (определений)	0.10	-
64	515033.72	2203722.42	Метод спутниковых геодезических измерений (определений)	0.10	-
65	514995.76	2203725.44	Метод спутниковых геодезических измерений (определений)	0.10	-
66	514957.81	2203728.43	Метод спутниковых геодезических измерений (определений)	0.10	-
67	514917.77	2203731.96	Метод спутниковых геодезических измерений (определений)	0.10	-
68	514869.35	2203735.78	Метод спутниковых геодезических измерений (определений)	0.10	-
69	514862.66	2203757.88	Метод спутниковых геодезических измерений (определений)	0.10	-
70	514857.88	2203756.42	Метод спутниковых геодезических измерений (определений)	0.10	-
71	514863.99	2203736.23	Метод спутниковых геодезических измерений (определений)	0.10	-
72	514831.85	2203739.04	Метод спутниковых геодезических измерений (определений)	0.10	-
73	514799.32	2203739.79	Метод спутниковых геодезических измерений (определений)	0.10	-
74	514750.32	2203742.51	Метод спутниковых геодезических измерений (определений)	0.10	-
75	514714.41	2203744.08	Метод спутниковых геодезических измерений (определений)	0.10	-
76	514683.88	2203744.88	Метод спутниковых геодезических измерений (определений)	0.10	-
77	514643.64	2203746.23	Метод спутниковых геодезических измерений (определений)	0.10	-
78	514601.99	2203747.20	Метод спутниковых геодезических измерений (определений)	0.10	-
79	514568.20	2203748.54	Метод спутниковых геодезических измерений (определений)	0.10	-
80	514525.11	2203749.83	Метод спутниковых геодезических измерений (определений)	0.10	-
81	514494.34	2203727.33	Метод спутниковых геодезических измерений (определений)	0.10	-
82	514468.22	2203708.41	Метод спутниковых геодезических измерений (определений)	0.10	-
83	514419.75	2203721.54	Метод спутниковых геодезических измерений (определений)	0.10	-
84	514374.59	2203733.94	Метод спутниковых геодезических измерений (определений)	0.10	-
85	514330.80	2203723.49	Метод спутниковых геодезических измерений (определений)	0.10	-
86	514331.96	2203718.63	Метод спутниковых геодезических измерений (определений)	0.10	-
87	514374.50	2203728.77	Метод спутниковых геодезических измерений (определений)	0.10	-
88	514418.43	2203716.73	Метод спутниковых геодезических измерений (определений)	0.10	-
89	514463.27	2203704.56	Метод спутниковых геодезических измерений (определений)	0.10	-
90	514433.68	2203681.66	Метод спутниковых геодезических измерений (определений)	0.10	-
91	514436.74	2203677.71	Метод спутниковых геодезических измерений (определений)	0.10	-
92	514470.22	2203703.68	Метод спутниковых геодезических измерений (определений)	0.10	-
93	514494.78	2203721.50	Метод спутниковых геодезических измерений (определений)	0.10	-

Приложение № 9  
к распоряжению  
комитета имущественных  
отношений администрации  
Пермского муниципального района  
от 08.02.2022 № 453

94	514506.54	2203686.96	Метод спутниковых геодезических измерений (определений)	0.10	-
95	514511.28	2203688.56	Метод спутниковых геодезических измерений (определений)	0.10	-
96	514499.01	2203724.56	Метод спутниковых геодезических измерений (определений)	0.10	-
97	514526.67	2203744.78	Метод спутниковых геодезических измерений (определений)	0.10	-
98	514568.03	2203743.54	Метод спутниковых геодезических измерений (определений)	0.10	-
99	514601.84	2203742.20	Метод спутниковых геодезических измерений (определений)	0.10	-
100	514630.42	2203741.53	Метод спутниковых геодезических измерений (определений)	0.10	-
101	514616.11	2203736.27	Метод спутниковых геодезических измерений (определений)	0.10	-
102	514617.83	2203731.58	Метод спутниковых геодезических измерений (определений)	0.10	-
103	514640.90	2203740.04	Метод спутниковых геодезических измерений (определений)	0.10	-
104	514640.18	2203728.62	Метод спутниковых геодезических измерений (определений)	0.10	-
105	514645.17	2203728.31	Метод спутниковых геодезических измерений (определений)	0.10	-
106	514645.98	2203741.14	Метод спутниковых геодезических измерений (определений)	0.10	-
107	514683.72	2203739.88	Метод спутниковых геодезических измерений (определений)	0.10	-
108	514714.24	2203739.08	Метод спутниковых геодезических измерений (определений)	0.10	-
109	514750.07	2203737.52	Метод спутниковых геодезических измерений (определений)	0.10	-
110	514794.34	2203735.07	Метод спутниковых геодезических измерений (определений)	0.10	-
111	514787.16	2203726.19	Метод спутниковых геодезических измерений (определений)	0.10	-
112	514791.05	2203723.05	Метод спутниковых геодезических измерений (определений)	0.10	-
113	514800.49	2203734.76	Метод спутниковых геодезических измерений (определений)	0.10	-
114	514831.58	2203734.04	Метод спутниковых геодезических измерений (определений)	0.10	-
115	514867.52	2203730.90	Метод спутниковых геодезических измерений (определений)	0.10	-
116	514917.35	2203726.98	Метод спутниковых геодезических измерений (определений)	0.10	-
117	514957.39	2203723.45	Метод спутниковых геодезических измерений (определений)	0.10	-
118	514992.63	2203720.67	Метод спутниковых геодезических измерений (определений)	0.10	-
119	514987.70	2203686.55	Метод спутниковых геодезических измерений (определений)	0.10	-
120	514980.24	2203643.35	Метод спутниковых геодезических измерений (определений)	0.10	-
121	514973.12	2203595.27	Метод спутниковых геодезических измерений (определений)	0.10	-
122	514940.35	2203584.37	Метод спутниковых геодезических измерений (определений)	0.10	-
123	514941.93	2203579.63	Метод спутниковых геодезических измерений (определений)	0.10	-
124	514977.62	2203591.50	Метод спутниковых геодезических измерений (определений)	0.10	-
125	514985.18	2203642.56	Метод спутниковых геодезических измерений (определений)	0.10	-
126	514992.64	2203685.77	Метод спутниковых геодезических измерений (определений)	0.10	-
127	514997.62	2203720.27	Метод спутниковых геодезических измерений (определений)	0.10	-

Приложение № 10  
к распоряжению  
комитета имущественных  
отношений администрации  
Пермского муниципального района  
от 08.02.2022 № 453

128	515030.46	2203717.67	Метод спутниковых геодезических измерений (определений)	0.10	-
129	515028.57	2203705.85	Метод спутниковых геодезических измерений (определений)	0.10	-
130	515033.51	2203705.06	Метод спутниковых геодезических измерений (определений)	0.10	-
131	515035.45	2203717.21	Метод спутниковых геодезических измерений (определений)	0.10	-
132	515069.65	2203713.85	Метод спутниковых геодезических измерений (определений)	0.10	-
133	515108.92	2203710.57	Метод спутниковых геодезических измерений (определений)	0.10	-
134	515101.84	2203702.21	Метод спутниковых геодезических измерений (определений)	0.10	-
135	515105.66	2203698.98	Метод спутниковых геодезических измерений (определений)	0.10	-
136	515112.19	2203706.69	Метод спутниковых геодезических измерений (определений)	0.10	-
137	515116.04	2203677.26	Метод спутниковых геодезических измерений (определений)	0.10	-
138	515119.38	2203653.26	Метод спутниковых геодезических измерений (определений)	0.10	-
139	515122.34	2203629.50	Метод спутниковых геодезических измерений (определений)	0.10	-
140	515127.16	2203592.62	Метод спутниковых геодезических измерений (определений)	0.10	-
141	515130.93	2203562.53	Метод спутниковых геодезических измерений (определений)	0.10	-
142	515131.93	2203551.40	Метод спутниковых геодезических измерений (определений)	0.10	-
143	515135.43	2203525.81	Метод спутниковых геодезических измерений (определений)	0.10	-
144	515114.06	2203516.09	Метод спутниковых геодезических измерений (определений)	0.10	-
145	515091.26	2203506.03	Метод спутниковых геодезических измерений (определений)	0.10	-
146	515061.96	2203493.05	Метод спутниковых геодезических измерений (определений)	0.10	-
147	515040.91	2203483.76	Метод спутниковых геодезических измерений (определений)	0.10	-
148	515019.59	2203474.33	Метод спутниковых геодезических измерений (определений)	0.10	-
149	515006.89	2203475.69	Метод спутниковых геодезических измерений (определений)	0.10	-
150	514977.78	2203479.03	Метод спутниковых геодезических измерений (определений)	0.10	-
151	514946.52	2203482.73	Метод спутниковых геодезических измерений (определений)	0.10	-
152	514910.61	2203486.83	Метод спутниковых геодезических измерений (определений)	0.10	-
153	514871.13	2203491.35	Метод спутниковых геодезических измерений (определений)	0.10	-
154	514841.35	2203493.65	Метод спутниковых геодезических измерений (определений)	0.10	-
155	514822.17	2203494.60	Метод спутниковых геодезических измерений (определений)	0.10	-
156	514784.05	2203497.02	Метод спутниковых геодезических измерений (определений)	0.10	-
157	514749.51	2203499.37	Метод спутниковых геодезических измерений (определений)	0.10	-
158	514711.79	2203501.89	Метод спутниковых геодезических измерений (определений)	0.10	-
159	514711.47	2203496.90	Метод спутниковых геодезических измерений (определений)	0.10	-
160	514749.17	2203494.38	Метод спутниковых геодезических измерений (определений)	0.10	-
161	514783.72	2203492.02	Метод спутниковых геодезических измерений (определений)	0.10	-

Приложение № 11  
к распоряжению  
комитета имущественных  
отношений администрации  
Пермского муниципального района  
от 08.02.2022 № 453

162	514821.89	2203489.60	Метод спутниковых геодезических измерений (определений)	0.10	-
163	514841.03	2203488.67	Метод спутниковых геодезических измерений (определений)	0.10	-
164	514870.65	2203486.38	Метод спутниковых геодезических измерений (определений)	0.10	-
165	514910.04	2203481.87	Метод спутниковых геодезических измерений (определений)	0.10	-
166	514945.93	2203477.76	Метод спутниковых геодезических измерений (определений)	0.10	-
167	514977.20	2203474.06	Метод спутниковых геодезических измерений (определений)	0.10	-
168	515006.34	2203470.73	Метод спутниковых геодезических измерений (определений)	0.10	-
169	515019.28	2203469.31	Метод спутниковых геодезических измерений (определений)	0.10	-
1	515042.85	2203457.85	Метод спутниковых геодезических измерений (определений)	0.10	-
3. Сведения о характерных точках части (частей) границы объекта					
Обозначение характерных точек части границы	Координаты, м		Метод определения координат характерной точки	Средняя квадратическая погрешность положения характерной точки (M <sub>i</sub> ), м	Описание обозначения точки на местности (при наличии)
	X	Y			
1	2	3	4	5	6
-	-	-	-	-	-

